

# Wattwanderungen im Weltnaturerbe



# Watt erleben 2018



mit erfahrenen einheimischen

## Nationalpark- Wattführern:

Dieter Reimers                      Dr. Ingrid Austen  
Johann P. Franzen                Jens Uwe Blender  
Horst Siebels                      Margret Häger  
Thomas Antonczyk

[www.watterleben.de](http://www.watterleben.de)

Partner

Nationalpark  
Wattenmeer



## Die Startpunkte unserer Wattführungen:



## Wattführergemeinschaft Dithmarscher Nordseeküste:

- Dr. Ingrid Austen Tel.: 04852 530225 Fax: 04852 530165
- Wattführerin seit 21 Jahren, Küstengeologin
- Jens Uwe Blender Tel.: 04832 3262 Fax: 03212 1190861
- Sturmflut 1962 und 1976 „live“ erlebt
  - aufgewachsen am Deich des Christianskoogs
- Johann P. Franzen Tel. 04834 9844766 Fax 04834 9844767
- Wattführer seit 32 Jahren
  - langjähriger Reiseleiter in und um Schleswig-Holstein
- Margret Häger Tel.: 04836 457 Fax: 04836 99 56 41
- Landfrau und Naturkennerin
- Dieter Reimers Tel.: 04833 539 Fax: 04833 42 42 05
- Wattführer seit 36 Jahren
  - der Heimat und dem Küstenschutz verbunden
- Horst Siebels Tel.: 0151 50406262
- Kenner der Natur und der Küste
  - Eindeichung Speicherkoog Dithmarschen live erlebt
- Thomas Antonczyk Tel.: 0160 91967611
- aufgewachsen an der Küste Ostfrieslands
- Michael Wieben Tel.: 0175 2675150
- Nationalpark-Wattführer in Ausbildung

**Anmeldung** ist nur bei längeren Führungen von mehr als 2 Stunden (Riesenwattwanderungen) erforderlich!

**Wetter:** „Das Beständige ist bei uns das Unbeständige“.

Stellen Sie sich ein auf eine intensive Sonneneinstrahlung (Gesicht, Kopf und Schultern schützen), auf einen kühlen Wind und auf Regen (Jacke).

Denken Sie auch an **Wechselkleidung** und **Proviant**.

## Kinder

Alle 1-2 stündigen Wattwanderungen für Kinder gut geeignet.

## Schuhwerk

Bei Temperaturen ab ca. 13° kann man gut barfuß wandern, sonst in „Beachies“, festen Leinenschuhen oder **festen, hohen** Gummistiefeln, insbesondere bei gesundheitlichen Problemen.

**Hunde** sind angeleint an den meisten Badestellen (außer Büsum und Elpersbüttel) erlaubt.

**Wattführung mit Hund** s. Nordmeldorf und Friedrichskoog  
**Haftung:** Die Führungen sind für einen gesunden Menschen problemlos zu bewältigen. Wir setzen die nötige Fitness voraus. Wir haften nicht für die Gesundheit oder Schäden an Kleidung der Teilnehmer. Die Teilnahme erfolgt auf eigene Verantwortung.

**Termine, Infos, Bilder und AGB im Internet:**

[www.watterleben.de](http://www.watterleben.de) [www.zum-wattführer.de](http://www.zum-wattführer.de)

Irrtum und Änderungen vorbehalten.

## Preise:

Achtung: in Büsumer Deichhausen, Büsum und Westerdeichstrich kostenfreier Strandzugang nur mit gültiger Gästekarte! Saisonal werden an einigen Badestellen Park- bzw. Strandgebühren erhoben!

### Kinderwattführung (ca. 1 Std.)

ab 3 Jahre 3,- EUR Erwachsene 6,- EUR Familie 14,- EUR

### Wattführungen (ca. 2 Std.)

Kinder bis 16 J. 3,-EUR, Erwachsene 8,-EUR, Familie 18,-EUR

### Riesenwattwanderungen: Bielhövensand, Isern Hinnerk, Ossengoot und 3-Priele-Tour (alle ca. 4-5 Std.)

Kinder ab 12 Jahre 20,- EUR Erwachsene 25,- EUR

### Blaurotsandwanderung (ca. 7 Std.)

Kinder ab 12 Jahre 25,- EUR Erwachsene 30,- EUR

Bei witterungsbedingtem Ausfall der Riesenwattwanderungen preisgleiches Alternativangebot: Exkursion (ca. 4-5 Std.) mit eigenen PKW's entlang der Küste "Zwischen Eider und Elbe" mit Salzwiesenexkursion zur Hallig Helmsand.

### Wattwanderungen auf Bestellung:

Beispiele unter [www.watterleben.de](http://www.watterleben.de)

Anfragen an: [info@watterleben.de](mailto:info@watterleben.de)

oder an die Wattführer telefonisch.

Auch englisch-sprachige und plattdeutsche Wattführungen

Kindergarten 3,- EUR / Kind mind. 80,- EUR

Jugendl./Schüler 4,- EUR / Person mind. 100,- EUR

Erwachsene 7,- EUR / Person mind. 150,- EUR

## Kinderwattführungen 1 Stunde

Die Wattführung für Kinder (Eltern, Großeltern...):

- Buddelspaß für die Kleinen und Kleinsten von 3-10 Jahre
- Wissenswertes über das Watt für die Großen



**Ohne Anmeldung!**

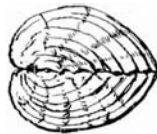
Bitte Eimer und Schaufelchen mitbringen.

## Friedrichskoog-Spitze

Deichhauptaufgang Friedrichskoog- Spitze

**Auskunft:** Dr. Ingrid Austen Tel.: 0 48 52 530 225

März	Juni	September
17.3 Sa 16:30	4.6 Mo 10:00	1.9 Sa 10:00
19.3 Mo 9:30	9.6 Sa 13:00	4.9 Di 10:30
24.3 Sa 10:00	16.6 Sa 9:30	8.9 Sa 16:30
26.3 Mo 11:30	18.6 Mo 10:00	15.9 Sa 10:00
29.3 Do 16:00	23.6 Sa 13:30	17.9 Mo 10:00
April	29.6 Fr 9:30	29.9 Sa 10:00
3.4 Di 10:00	Juli	Oktober
6.4 Fr 10:00	1.7 So 9:30	2.10 Di 10:00
16.4 Mo 9:30	2.7 Mo 9:30	6.10 Sa 15:00
28.4 Sa 16:00	6.7 Fr 10:00	12.10 Fr 10:00
Mai	August	27.10 Sa 10:00
1.5 Di 9:30	1.8 Mi 10:00	
5.5 Sa 10:00	5.8 So 10:00	
10.5 Do 13:00	6.8 Mo 11:30	
18.5 Fr 10:00	10.8 Fr 16:30	
22.5 Di 10:00	13.8 Mo 9:30	
25.5 Fr 14:00	18.8 Sa 10:00	
31.5 Do 9:30	21.8 Di 12:30	
	25.8 Sa 17:00	
	28.8 Di 9:30	



## Büsum

Eingang Hauptstrand vor "Piratenmeer"

Achtung: mit Gästekarte kostenloser Strandzugang!

**Auskunft:** Horst Siebels Tel.: 0151 50406262

Mai	Juli	August
21.5 Mo 12:00	8.7 So 15:00	4.8 Sa 13:00
Juni	11.7 Mi 16:00	8.8 Mi 15:00
10.6 So 15:00	19.7 Do 13:00	18.8 Sa 13:00
		September
		1.9 Sa 12:00

## Salzwiesenexkursion 2 Stunden

Meldorfer Hafen, Speicherkoog  
NABU Nationalparkhaus "Wattwurm"

**Salzwiesenexkursion zur Hallig Helmsand**

- Geschichte der einzigen „Hallig“ Dithmarschens.
- Vögel und Salzpflanzen beobachten und bestimmen
- Wanderung für Rollstuhlfahrer geeignet

**Parken und Strandnutzung kostenlos! Ohne Anmeldung!**

Hunde erlaubt (angeleint)

**Auskunft:** Johann P. Franzen

Tel.: 0 4834 9844766

April	Mai	Juni	Juli	August	September
13.4 Fr 11:00	31.5 Do 15:00	30.6 Sa 14:00	11.7 Mi 11:00	13.8 Mo 14:00	28.9 Fr 14:00
26.4 Do 10:00					

## Wattführungen 2 Stunden

Meldorfer Hafen / Badestelle Elpersbüttel

**Wattführung mit Krabbenfischen - Kochen - Pulen!**

Sonder- Veranstaltung zur Nationalpark- Woche Meldorf.

Wir wandern an den großen Priel vor dem Meldorfer Hafen. Dort geht es mit dem traditionellen Schiebenetz in die Nordsee. Sie werden über den Fang staunen! Bei der Tour erfahren Sie Interessantes über Land, Leute und die Krabbenfischerei früher und heute. Nach der Wanderung wird der Fang an der Seglerhalle gekocht und wer möchte kann beim Krabbenpul- Wettbewerb sein Können zeigen.

Termin: **18.8 Sa 10:00**

**Treffpunkt:** Badestelle 25704 Elpersbüttel, Mückenweg im Speicherkoog Dithmarschen

**Keine Anmeldung erforderlich! Keine Strand- u. Parkgebühren Hunde nicht erlaubt!**

**Dauer:** ca. 2-3 Stunden (+ Kochen u. Pulen ab ca. 14:00)

**Auskunft:** Jens Uwe Blender Tel.: 0 48 32 3262

## Friedrichskoog-Spitze

Deichhauptaufgang Friedrichskoog- Spitze

**Wattgeflüster - literarische und kulinarische Tour**

1,5 stündige Wattführung mit Gedichten & Geschichten rund um Watt und Meer in kleiner Gruppe (max. 14 P.). Anschließend maritimer Imbiss mit Matjes, Krabben, geräucherter Makrele und Bagette sowie einem Glas Weißweinschorle im Restaurant "Deichbär"

**Preis** f. das Arrangement p.P. 32,-

**Auskunft u. Anmeldung (erforderlich)** 04854 904940

oder Dr. Ingrid Austen Tel.: 0 48 52 530 225

April	Juni	August
29.4 So 18:30	15.6 Fr 19:30	26.8 So 19:00
Mai	29.6 Fr 19:30	
27.5 So 18:00		

## Wattführungen 2 Stunden

Friedrichskoog-Spitze

Deichhauptaufgang Friedrichskoog- Spitze

**Biologisch- geologische Wattführung**

- stellt die Tiere und Pflanzen im Watt vor
- Entstehung des Wattenmeeres, Küstenschutz
- Sicherheit im Watt

**Auskunft:**

Dr. Ingrid Austen Tel.: 0 48 52 530 225

**Ohne Anmeldung!** Hunde erlaubt (angeleint)

Februar	Juli	September
13.2 Di 16:00	3.7 Di 9:30	3.9 Mo 10:00
März	5.7 Do 10:00	6.9 Do 16:30
4.3 So 10:00	10.7 Di 16:30	9.9 So 18:00
25.3 So 11:00	14.7 Sa 9:30	16.9 So 10:00
April	17.7 Di 11:00	23.9 So 17:00
1.4 So 9:30	18.7 Mi 10:00	30.9 So 10:00
7.4 Sa 10:00	20.7 Fr 10:00	Oktober
27.4 Fr 15:00	24.7 Di 14:00	3.10 Mi 10:30
Mai	26.7 Do 16:00	7.10 So 16:00
6.5 So 10:00	28.7 Sa 9:30	14.10 So 10:00
9.5 Mi 15:00	30.7 Mo 10:00	19.10 Fr 15:00
13.5 So 16:00	August	21.10 So 14:00
20.5 So 10:00	2.8 Do 10:00	28.10 So 9:30
Juni	4.8 Sa 10:00	November
3.6 So 10:00	7.8 Di 13:00	4.11 So 14:00
10.6 So 14:30	11.8 Sa 18:00	11.11 So 10:00
17.6 So 10:00	14.8 Di 9:30	18.11 So 12:30
24.6 So 14:30	19.8 So 11:00	Dezember
25.6 Mo 17:00	22.8 Mi 16:30	1.12 Sa 14:00
30.6 Sa 9:30	24.8 Fr 15:00	
	31.8 Fr 10:00	

## Wattführung mit Hund:

Die Wattführung für Hundefreunde

- Kurzes Kennenlernen der Vierbeiner
- Informatives über den Nationalpark, Pflanzen und Tiere
- Infos über Hunde an den Deichen und im Nationalpark
- Hunde am Deich und im Watt nur **angeleint!**

**Auskunft:** Dr. Ingrid Austen Tel.: 0 48 52 530 225

Gäste ohne Hund sind herzlich willkommen!

März	Juni	September
30.3 Fr 17:00	1.6 Fr 9:30	7.9 Fr 15:30
Mai	14.6 Do 18:00	14.9 Fr 10:00
2.5 Mi 9:30	19.6 Di 10:00	28.9 Fr 9:30
21.5 Mo 10:00	August	Oktober
	29.8 Mi 9:30	5.10 Fr 14:00
		13.10 Sa 10:00

## Wattführungen 2 Stunden

### Badestelle Nordermeldorf Speicherkoog, Infotafel Nationalpark

#### Wattführung mit Hund:

Die Wattführung für Hundefreunde

-Kurzes Kennenlernen der Vierbeiner

-Informatives über den Nationalpark, Pflanzen und Tiere

-Infos über Hunde an den Deichen und im Nationalpark

Hunde am Deich und im Watt nur **angeleint!**

**Auskunft:** Jens Uwe Blender, Tel.: 048 32 32 62

Gäste ohne Hund herzlich willkommen! **Ohne Anmeldung!**

Juni		Juli		August	
13.6	Mi 16:30	11.7	Mi 16:30	8.8	Mi 16:30
27.6	Mi 17:00	20.7	Fr 14:00	22.8	Mi 16:30
		25.7	Mi 15:00	29.8	Mi 18:00



#### Wattwanderung "Springtide":

- die extremen Gezeiten nach Neu- bzw. Vollmond mit eigenen Augen sehen und staunen.

- Wattbewohner bei Ebbe und Priele bei der Arbeit erleben

**Auskunft:** Michael Wieben, Tel.: 0175 2675150

**Ohne Anmeldung!** Hunde erlaubt (angeleint)

März		Juni		September	
19.3	Mo 10:15	15.6	Fr 10:45	11.9	Di 10:45
April		30.6	Sa 11:15	27.9	Do 11:15
2.4	Mo 12:00	Juli		Oktober	
18.4	Mi 11:30	15.7	So 12:00	11.10	Do 12:00
Mai		29.7	So 12:00	26.10	Fr 10:45
2.5	Mi 11:30	August			
17.5	Do 11:00	13.8	Mo 11:15		
30.5	Mi 10:30	28.8	Di 11:00		

### Badestelle Warwerort Infotafel Nationalpark

#### Heimat- und sachkundliche Wattführung:

- Pflanzen und Tiere im Wattenmeer

- Leben und Geschichte; Deichbau und Küstenschutz

- Entstehung Wattenmeer von der Eiszeit bis zur Gegenwart

- Sicherheit im Watt

**Parken und Strandnutzung kostenlos! Ohne Anmeldung!**

Hunde erlaubt (angeleint)

**Auskunft:** Horst Siebels, 0151 50406262

Mai		Juni		Juli	
10.5	Do 15:00	2.6	Sa 10:00	17.7	Di 10:00
		17.6	So 10:00	21.7	Sa 15:00
<b>11.5</b>	<b>Fr 14:00</b>	22.6	Fr 16:00	August	
<b>Kostenlose Führung</b>	<b>&amp; Aktionen zum</b>	28.6	Do 18:00	1.8	Mi 10:00
<b>20 Jahre Jubiläum</b>				9.8	Do 15:30
				13.8	Mo 10:00
				24.8	Fr 17:00

## Wattführungen 2 Stunden

### Büsumer Deichhausen / Strandhaus

#### Wattwanderung mit ablaufendem Wasser:

ca. 2 km hinauswandern und miterleben, wie aus Meer Land wird. Die Wattbewohner zeigen sich bei Ebbe und Priele verändern das Watt.

Außerdem: Küstenschutz, Gefahren im Watt.

Kostenfreier Strandzugang m. Gästekarte! **Parken kostenlos! Ohne Anmeldung!** Hunde erlaubt (angeleint)

**Auskunft:** Margret Häger 04836 457

April		25.6 Mo 16:00		September	
2.4	Mo 10:30	29.6	Fr 9:30	3.9	Mo 12:00
6.4	Fr 11:00	Juli		6.9	Do 15:00
9.4	Mo 13:00	2.7	Mo 10:00	11.9	Di 10:00
12.4	Do 16:00	6.7	Fr 12:00	14.9	Fr 11:00
19.4	Do 10:00	9.7	Mo 15:00	17.9	Mo 12:00
25.4	Mi 14:00	12.7	Do 18:00	20.9	Do 15:00
Mai		15.7	So 10:00	27.9	Do 10:00
1.5	Di 10:00	18.7	Mi 11:00	Oktober	
6.5	So 11:00	22.7	So 14:00	1.10	Mo 11:00
10.5	Do 14:00	25.7	Mi 17:00	4.10	Do 14:00
18.5	Fr 10:00	30.7	Mo 10:00	11.10	Do 10:00
21.5	Mo 11:00	August		16.10	Di 11:00
25.5	Fr 16:00	2.8	Do 11:00	26.10	Fr 10:00
31.5	Do 10:00	6.8	Mo 13:00	30.10	Di 10:00
Juni		9.8	Do 16:30		
4.6	Mo 10:00	13.8	Mo 10:00		
8.6	Fr 13:00	17.8	Fr 11:00		
11.6	Mo 16:00	20.8	Mo 14:00		
15.6	Fr 10:00	23.8	Do 16:30		
18.6	Mo 11:00	28.8	Di 10:00		
22.6	Fr 14:00	31.8	Fr 11:00		



#### Büsum Wattführung mit Muße Eingang Hauptstrand vor "Piratenmeer"

Sie erfahren Interessantes und Schönes über das Watt und seine Bewohner, Wissenswertes zum Küstenschutz und Sicherheit im Watt.

**Ohne Anmeldung!**

Kostenfreier Strandzugang mit Gästekarte!

**Auskunft:**

Johann P. Franzen, 04834 9844766

Januar		Mai		August	
21.1	So 10:00	7.5	Mo 11:00	2.8	Do 10:00
Februar		21.5	Mo 13:00	15.8	Mi 10:00
11.2	So 14:00	27.5	So 16:00	22.8	Mi 14:00
25.2	So 11:00	Juni		28.8	Di 10:00
März		5.6	Di 11:00	September	
10.3	Sa 10:00	11.6	Mo 15:00	4.9	Di 11:00
24.3	Sa 10:00	19.6	Di 11:00	12.9	Mi 10:00
April		30.6	Sa 10:00	28.9	Fr 10:00
1.4	So 10:00	Juli		Oktober	
14.4	Sa 16:00	9.7	Mo 13:00	3.10	Mi 11:00
26.4	Do 14:00	16.7	Mo 10:00	15.10	Mo 10:00
		24.7	Di 15:00	22.10	Mo 16:00
				November	
				18.11	So 14:00
				Dezember	
				2.12	So 13:00
				16.12	So 11:00
				30.12	So 11:00

## Wattführungen 2 Stunden

### Westerdeichstrich / Stinteck Gerhard Dreeßen-Hus (ehem. Haus d. Gastes)

#### Welterbewattexkursion "Small five"

Im Misch-, Schlick- und Sandwatt lernen Sie unsere "lütten fief" Wattwurm, Herzmuschel, Strandkrabbe, Wattschnecke und Garnele kennen. Auch Deichbau und Küstenschutz sind Thema: „wer nicht will deichen, der muss weichen“

Achtung: kostenfreier Strandzugang mit Gästekarte!

**Ohne Anmeldung!**

Hunde erlaubt (angeleint)

**Auskunft:** Johann P. Franzen

Tel.: 048 34 9844766

März		Juni		August	
31.3	Sa 9:30	15.6	Fr 10:00	7.8	Di 15:00
April		25.6	Mo 15:30	19.8	So 11:00
13.4	Fr 16:00	Juli		29.8	Mi 10:00
Mai		4.7	Mi 11:00	September	
6.5	So 11:00	11.7	Mi 16:00	13.9	Do 10:00
17.5	Do 10:00	20.7	Fr 11:00	Oktober	
20.5	So 10:00	27.7	Fr 16:30	1.10	Mo 11:00
31.5	Do 10:00			12.10	Fr 10:00
				26.10	Fr 10:00

### Hedwigenkoog / Badestelle Westerkoog Infotafel Nationalpark vor Deichaufgang

#### Wattführung & "Krabbenfischen"

Pflanzen, Wattwürmer und Muscheln lernen wir auf dem Weg zum Priel kennen. Dort geht es mit dem traditionellen Schiebenetz in die Nordsee. Sie erfahren Interessantes über Land, Leute und die Krabbenfischerei früher und heute.

Natürlich gibt es eine Kostprobe beim Krabbenpulen!

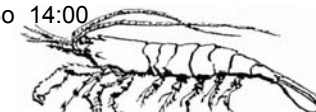
**Parken u. Strandnutzung kostenlos!**

**Ohne Anmeldung!**

Hunde erlaubt (angeleint)

**Auskunft:** Jens Uwe Blender 048 32 3262

Mai		Juni		August	
20.5	So 11:00	1.7	So 10:00	1.8	Mi 11:00
27.5	So 15:00	8.7	So 10:00	5.8	So 10:00
Juni		15.7	So 10:00	12.8	So 9:30
3.6	So 11:00	22.7	So 14:00	19.8	So 10:00
17.6	So 11:00	29.7	So 9:30	26.8	So 9:00
24.6	So 14:00			September	
				2.9	So 11:00
				9.9	So 17:00
				16.9	So 11:00
				23.9	So 16:00
				30.9	So 11:00
				Oktober	
				7.10	So 15:00
				14.10	So 11:00



## Wattführungen 2 Stunden

### Badestelle Wesselburenerkoog Deichaufgang an der "Deichkate"

#### Heimat- und sachkundliche Wattführung:

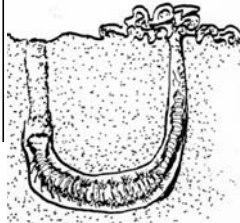
-Pflanzen und Tiere in Salzwiese und Watt erleben  
-Entstehung des Wattenmeeres von der Eiszeit bis zur Gegenwart. Außerdem: Gefahren und Sicherheit im Watt.

#### Parken und Strandnutzung kostenlos!

**Ohne Anmeldung!** Hunde erlaubt (angeleint)

**Auskunft:** Thomas Antonczyk 0160 91967611

April	Mai	Juni	Juli	August	September
28.4 Sa 17:00	1.5 Di 10:00	2.6 Sa 11:00	7.7 Sa 14:00	4.8 Sa 13:00	2.9 So 13:00
	6.5 So 11:00	10.6 So 15:00	14.7 Sa 10:00	11.8 Sa 10:00	
	12.5 Sa 18:00	17.6 So 11:00	21.7 Sa 15:00	19.8 So 14:00	
	19.5 Sa 11:00	23.6 Sa 15:00	28.7 Sa 10:00	26.8 So 10:00	
	26.5 Sa 15:30	30.6 Sa 10:00			



## RIESENWATTWANDERUNGEN

### Für alle Riesenwattwanderungen gilt:

**Eingeschränkte Teilnehmerzahl!**

**Teilnahme ab 12 Jahre!**

**Anmeldung erforderlich bei**

**Johann P. Franzen Tel.: 0 48 34 9844766**

**oder 0174 61 52 421!**

Folgende Wanderausrüstung benötigen Sie: geeignetes Schuhwerk oder barfuß (nach Rücksprache mit Wattführer bei Anmeldung), regenfeste Kleidung, Wechselkleidung Kopfbedeckung, Sonnenschutz, Proviant, Getränke evtl. Fernglas und Bestimmungsbuch. Zur Erinnerung erhält jeder Teilnehmer eine Urkunde mit Darstellung der Wanderstrecke in der Seekarte. Bei witterungsbedingtem Ausfall der Wattwanderung preisgleiches Alternativangebot; Exkursion (ca. 4-5 Std.) mit eigenen PKW's entlang der Küste "Zwischen Eider und Elbe" mit Salzwiesenführung zur Hallig Helmsand.

## RIESENWATTWANDERUNGEN

### "Ossengoot" ca. 5 Stunden

Treffpunkt: **Büsum**

Eingang Hauptstrand vor "Piratenmeer"

#### Wattwanderung zum Ossengoot mit Prieltaufe!

Die Weite der Wattlandschaft mit den unterschiedlichen Wattarten, die Kraft der Flüsse des Meeres, wie die Norderpiep, Scholl-Loch und Ossengoot werden Sie hautnah wahrnehmen.

Länge der **Wattwanderung ca. 12 km**

Achtung: kostenfreier Strandzugang mit Gästekarte!

Mai	Juni	Juli
24.5 Do 13:00	18.6 Mo 9:00	5.7 Do 9:30
		25.7 Mi 15:00

### "Bielshövensand" ca. 4 Stunden

Treffpunkt: **Friedrichskoog- Spitze**

Zugang Hauptstrand

#### Weit hinaus ins Weltnaturerbe zum Bielshövensand.

Hier am **Elbmündungsbereich** erleben Sie die Strömungsgeschwindigkeiten, Prall- und Gleithänge von besonderer Dynamik und Schönheit. Die Kraft der Naturgewalten ist auf dieser Tour ganz besonders wahrzunehmen. Themen sind u. a. Biologie, Geologie, Geographie, Gezeiten und Gefahren im Watt.

Länge der **Wattwanderung ca. 10 km**

Mai	Juni	Juli	August
10.5 Do 12:00	24.6 So 13:00	10.7 Di 13:00	8.8 Mi 13:00
26.5 Sa 13:00		23.7 Mo 13:00	

### "Drei Priele Tour" ca. 4 Stunden

Treffpunkt: **Westerdeichstrich / Stinteck**

**Neuenkoog 13, Gerhard Dreeßen-Hus**

Wir wandern zwischen den 3 Priel Schollloch, Norderpiep und Ossengoot, wo vor 700 Jahren noch Rinder weideten. Einmalige Wattstrukturen mit Übergängen zwischen Misch-, Schlick-, Sandwatten und Mikropriele, die in riesige schiffbare Priele münden, sind ein unvergeßliches Erlebnis.

#### Wattwanderung ca.12 km

Achtung: kostenfreier Strandzugang mit Gästekarte!

Februar	Mai	Juni	August	September	Oktober
24.2 Sa 10:00 mit <b>Grünkohlessen!</b>	13.5 So 14:30	7.6 Do 11:00	10.8 Fr 16:00	16.9 So 10:00	4.10 Do 11:00
April	20.6 Mi 10:00	20.6 Mi 10:00	23.8 Do 15:00		20.10 Sa 13:00
7.4 Sa 10:00					
24.4 Di 11:00					

## RIESENWATTWANDERUNGEN

### "Blauortsand" ca. 7 Stunden

Treffpunkt: **Wesselburen**

**St. Bartholomäus- Kirche**

#### Blauortsand - Königin der Riesenwattwanderungen

Der „Blauortsand“ liegt 7 km vor der Küste mitten in der Nordsee. Bei Hochwasser ragt die Insel 2 Meter aus der Nordsee heraus. Bei Ebbe legt das ablaufende Wasser den Meeresboden und damit auch den Weg zum Blauortsand frei. Dabei erleben Sie die Flüsse des Meeres (vom Mikropriel bis zum Riesenprikel). Durchwandern Sie Bereiche, wo das Wasser sonst 3 Meter hoch steht. Erleben Sie, wie aus Meer Land wird. Auf dem Blauortsand können wir bei einer kleinen Pause den weißen Sand, die endlose Weite und die grandiose Natur des Wattenmeeres genießen.

Länge der **Wattwanderung ca. 20 km!**

**Parken und Strandnutzung kostenlos!**

Juli	August	September
7.7 Sa 10:00	6.8 Mo 10:00	5.9 Mi 10:00
21.7 Sa 10:00	20.8 Mo 10:00	18.9 Di 9:30



### "Isern Hinnerk" ca. 5 Stunden

Treffpunkt: **Wesselburen**

**St. Bartholomäus- Kirche**

Wandern Sie 6 km hinaus ins Watt durch eine äußerst abwechslungsreiche Naturlandschaft. Schon die ersten 800 m durch blühende Salzwiesen zur Abbruchkante zwischen Vorland und Lahnungsfeldern sind ein Erlebnis! Weiter geht es durch Queller- und Schlickgrasfelder ins weite Watt. Erleben Sie, wie aus Meer Land wird! Wir wandern durch Bereiche, wo das Wasser bei Flut 3 Meter hoch steht! Weit draußen erleben Sie ein wunderschönes Licht- und Wolkenpiel. Mit etwas Glück sehen wir Seehunde auf der Sandbank. Außerdem erfahren Sie Wissenswertes über: Sicherheit im Watt, Ebbe und Flut, Entstehung des Wattenmeeres und deren Bewohner. **Wattwanderung ca.12 km!**

**Parken und Strandnutzung kostenlos!**

Mai	Juni	Juli	August
22.5 Di 10:00	9.6 Sa 12:00	19.7 Do 10:00	3.8 Fr 10:00
	22.6 Fr 11:00		17.8 Fr 10:00